


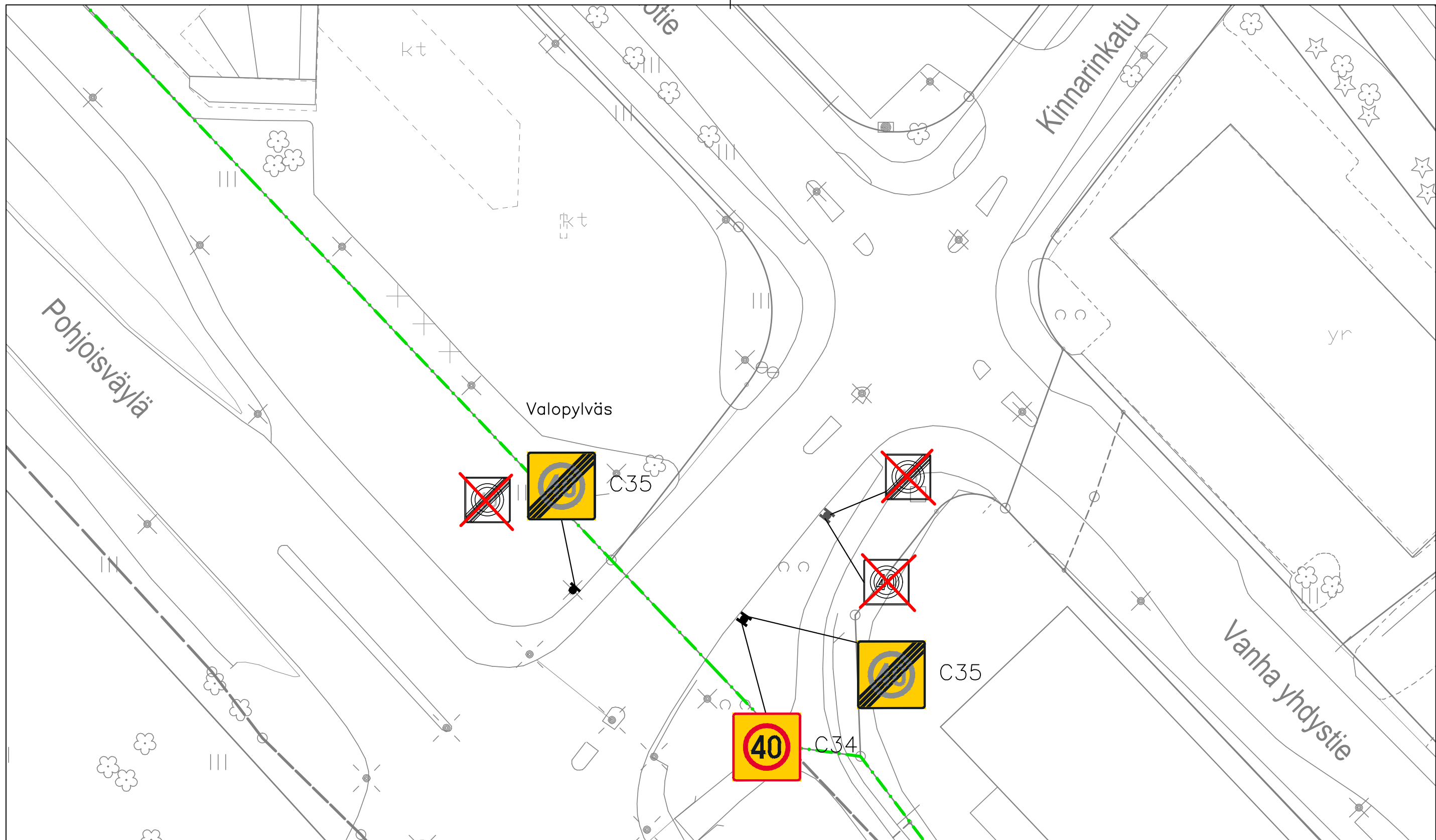


Tiemerkinnät:

-  Nopeusrajoitus 40 km/h, pituus 4,35 m, leveys 2,5 m
-  Vanha tiemerkintä, uusitaan tarvittaessa

Värilliset uusia merkkejä.
 Harmaat nykyisiä merkkejä.
 Punaisella ruksitut poistuvia merkkejä.

MUUTOS		PÄIVÄYS 1:500	PIIRT. MKa
 JÄRVENPÄÄN KAUPUNKI KAUPUNKIKEHITYS KAAVOITUS JA LIIKENNE Seutulantie 12 04400 Järvenpää puh. (09) 27191	SUUNN. Mikko Kaukinen		
	TARK. Eelis Kuisma		
Liikenteenohjaussuunnitelma <i>Terhola Helsingintie</i> <i>Nopeusrajoitus ja taajama</i>		HYV. Timi Veikkolainen	
		MITTAKAAVA 1:500	
		PIIRUSTUKSEN N:0	
Korkeustaso N 2000 , EUREF-FIN-tasokoordinaatisto ETRS-GK25		LIITTYY PIIR.N:0	



Värilliset uusia merkkejä.
 Harmaat nykyisiä merkkejä.
 Punaisella ruksitut poistuvia merkkejä.

MUUTOS



JÄRVENPÄÄN KAUPUNKI

KAUPUNKIKEHITYS
 KAAVOITUS JA LIIKENNE

Seutulantie 12 04400 Järvenpää puh. (09) 27191

Liikenteenohjaussuunnitelma

Terhola Kinnarinkatu

Nopeusrajoitus

Korkeustaso N 2000 , EUREF-FIN-tasokoordinaatisto ETRS-GK25

PÄIVÄYS 7.6.2022

PIIRT. MKa

SUUNN. Mikko Kaukinen

TARK. Eelis Kuisma

HYV. Timi Veikkolainen

MITTAKAAVA 1:500

PIIRUSTUKSEN N:O

LIITTYY PIIR.N:O